

CARTOGRAFÍA CATASTRAL
Gerencia Territorial de CASTILLA-LA MANCHA - TOLEDO
Término Municipal de OLIAS DEL REY (123)

Proyección UTM
HUSO 30
Escala 1:3000

0 50 100 150 200 250 300 m

Fecha : 17 DE MAYO DE 2005

Situación hoja B1 Escala 1:80000

Simbolos Utilizados

RUSTICA		R30
		R32
		R34
		R35
		R36
		R37
		R38
		R39
		R40
		U04
		U06
		U08
		U09
		U40
		U41
		U42
		U43
		U44
		U54
P05	Polígono de valoración	
PARCELAS		
ZONVALOR2		
	Limite de polígono de valoración	
	FR38	
U54	Zona de valor	
	FR39	
	FR41	
	Limite de zona de valor	
	PL06	
	PL08	
	PL40	
	PL41	
	PL42	
	PL45	

	TERMINO MUNICIPAL DE OLIAS DEL REY	
	Título proyecto PONENCIA DE VALORES	
Título plano POLIGONOS Y ZONAS DE VALOR		
Autores EL JEFE DE AREA		EL GERENTE
Fdo: M. Angel Relucio Patón		Fdo: J. Alfonso Solórzano Martín
Fecha 17/05/2005	Escala 3000	Plano Nº 1

413.500

414.000

414.500

415.000

4.423.500

+

+

+

+

4.423.500

4.423.000

+

+

+

+

4.423.000

4.422.500

+

+

+

+

4.422.500

413.500


414.000

414.500

415.000

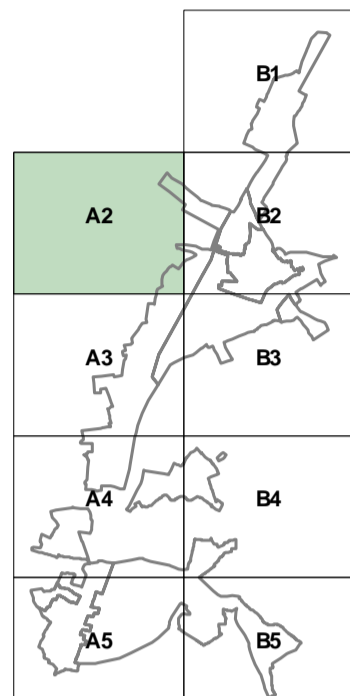
CARTOGRAFÍA CATASTRAL
Gerencia Territorial de CASTILLA-LA MANCHA - TOLEDO
Término Municipal de OLIAS DEL REY (123)

Proyección UTM
HUSO 30
Escala 1:3000



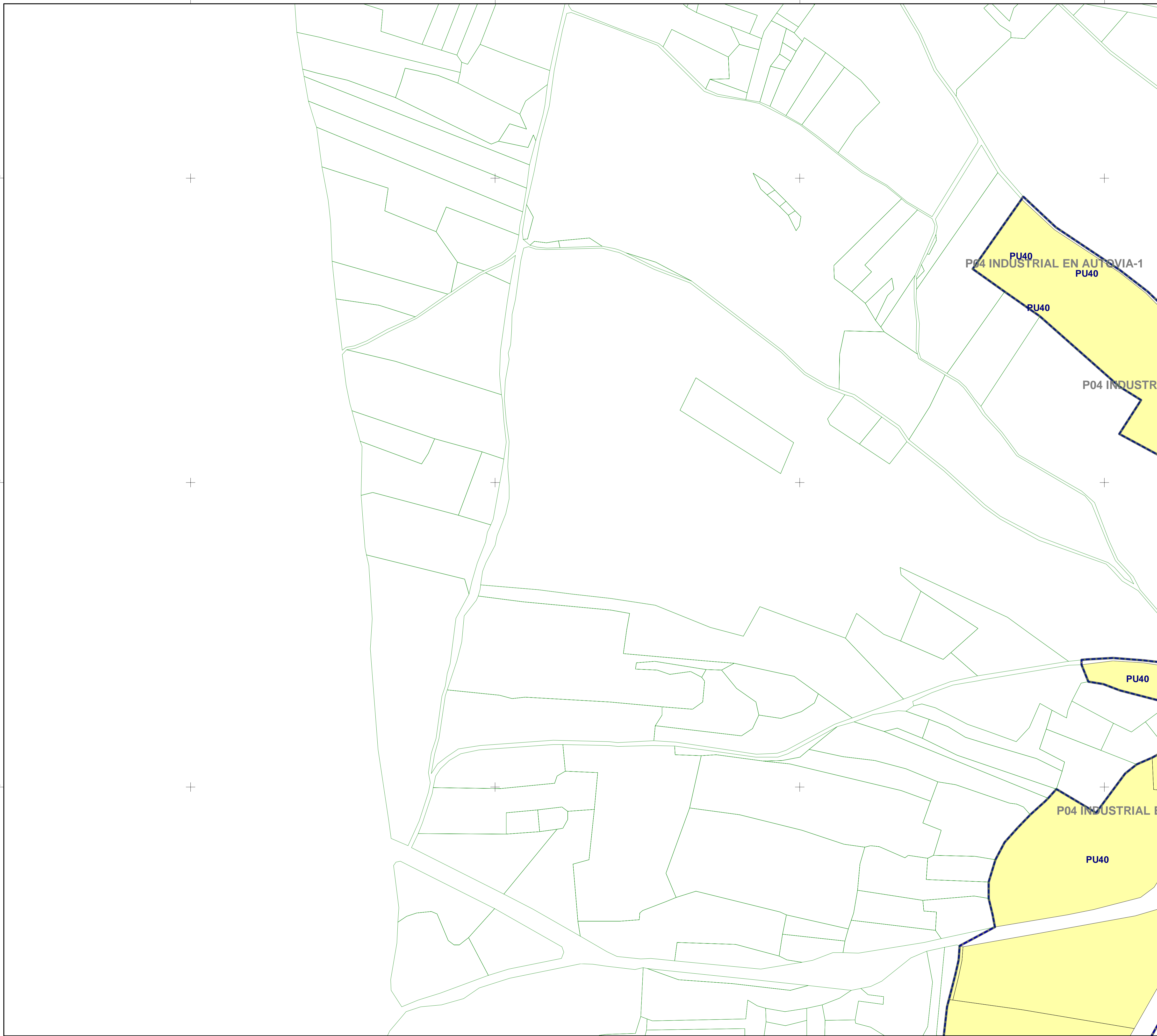
Fecha : 17 DE MAYO DE 2005

Situación hoja A2 Escala 1:80000

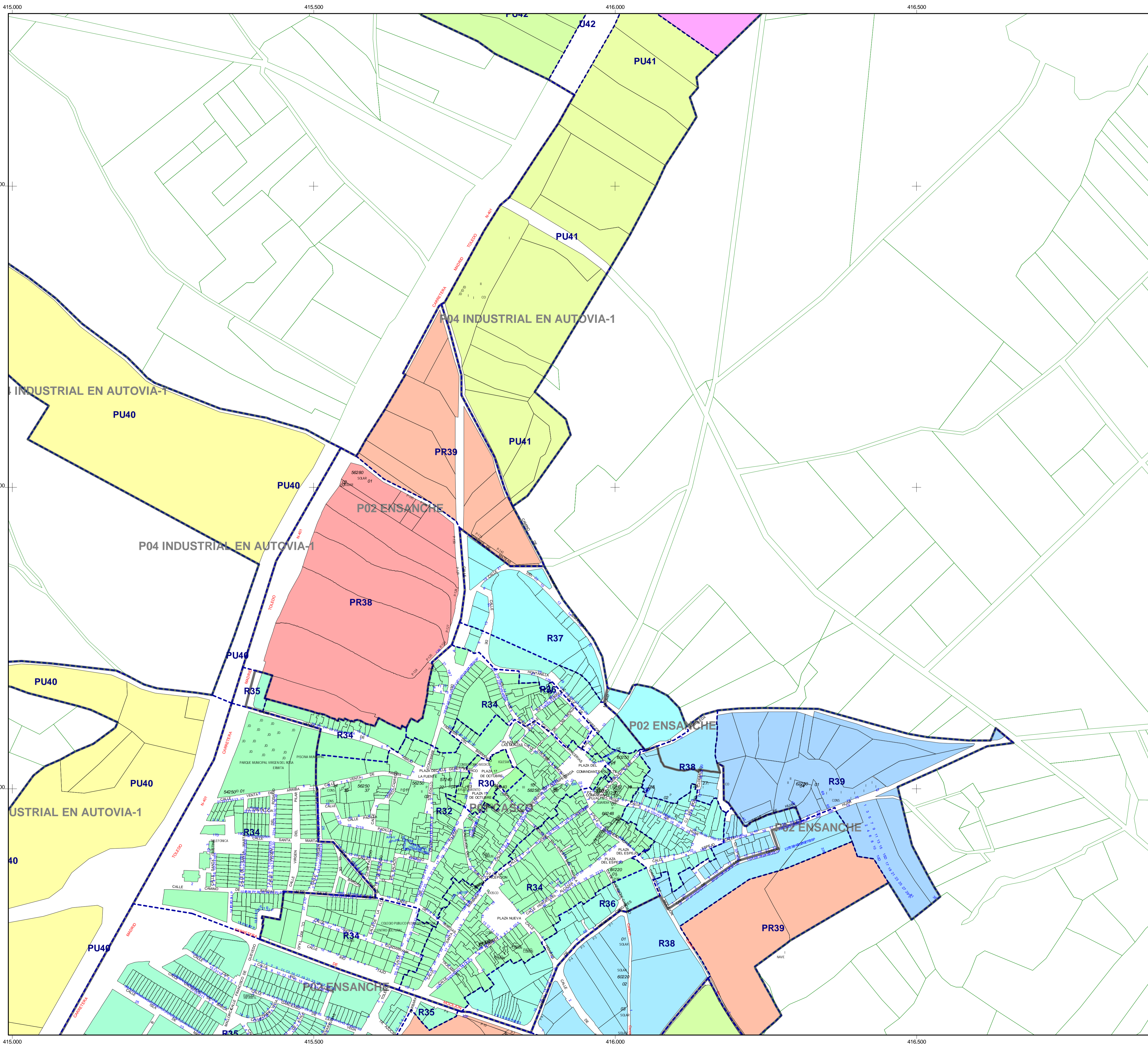


Simbolos Utilizados

RUSTICA		R30
		R32
P05	Polígono de valoración	R34
PARCELAS		R35
		R36
ZONVALOR2		R37
	Limite de polígono de valoración	R38
		R39
		R40
FR38		U04
U54	Zona de valor	U06
FR39		U08
		U09
FR41		U40
	Limite de zona de valor	U41
PL06		U42
PL08		U43
PL40		U44
PL41		U54
PL42		
PL45		



		TERMINO MUNICIPAL DE OLIAS DEL REY
Título proyecto PONENCIA DE VALORES		
Título plano POLIGONOS Y ZONAS DE VALOR		
Autores EL JEFE DE AREA		EL GERENTE
Fdo: M. Angel Relucio Patón		Fdo: J. Alfonso Solórzano Martín
Fecha 17/05/2005	Escala 3000	Plano Nº 2

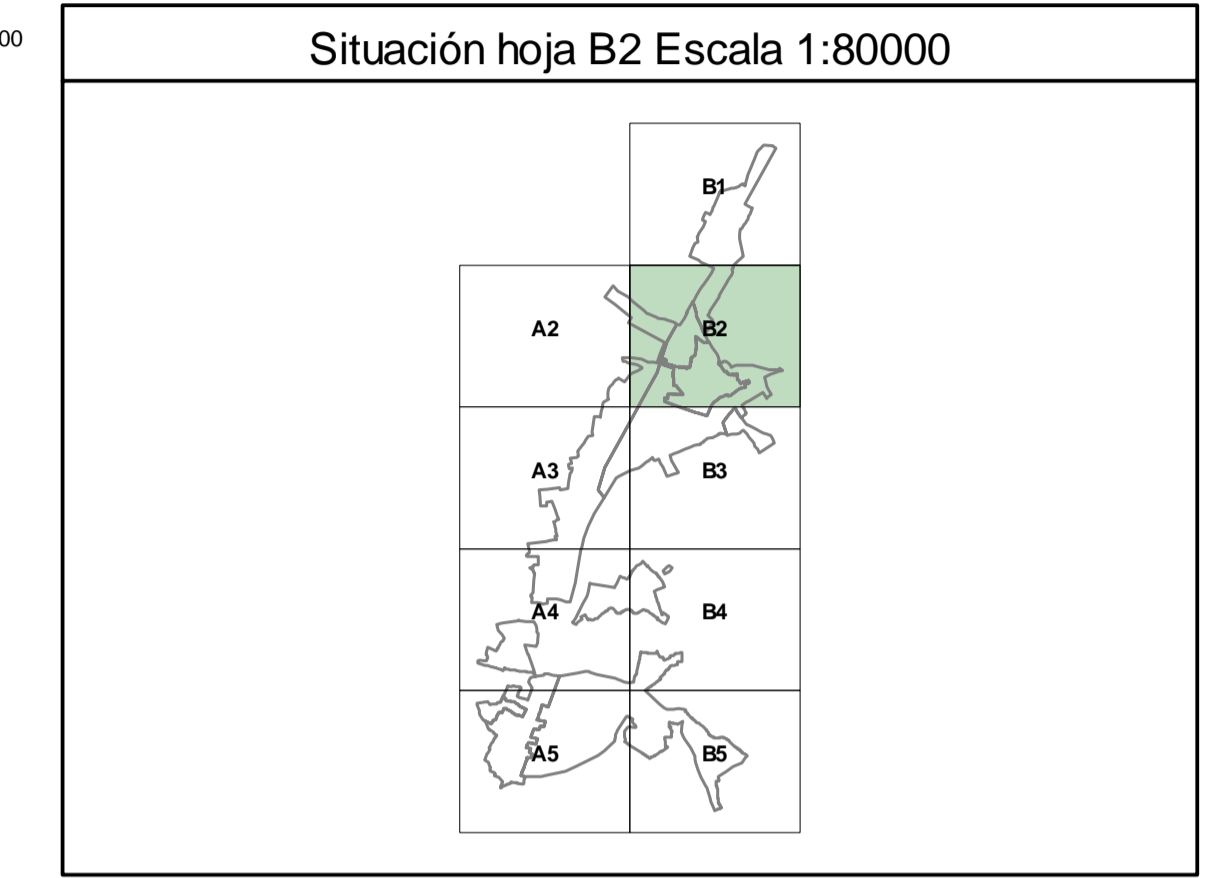


CARTOGRAFÍA CATASTRAL
 Gerencia Territorial de CASTILLA-LA MANCHA - TOLEDO
 Término Municipal de OLIAS DEL REY (123)

Proyección UTM
 HUSO 30
 Escala 1:3000

0 50 100 150 200 250 300 m

Fecha : 17 DE MAYO DE 2005



Simbolos Utilizados

RUSTICA		R30
P05	Polygono de valoración	R32
PARCELAS		R34
ZON/VALOR2		R35
		R36
		R37
	Limite de poligono de valoración	R38
		R39
		R40
FR38		U04
U54	Zona de valor	U06
FR39		U08
FR41		U09
	Limite de zona de valor	U40
PL06		U41
PL08		U42
PL40		U43
PL41		U44
PL42		U54
PL45		

MINISTERIO DE ECONOMÍA Y HACIENDA <small>DELEGACIÓN DE ECONOMÍA Y HACIENDA GERENCIA DEL CATÁSTRO DE CASTILLA-LA MANCHA - TOLEDO</small>	TERMINO MUNICIPAL DE OLIAS DEL REY
POENCIA DE VALORES	
POLIGONOS Y ZONAS DE VALOR	
Autores EL JEFE DE AREA Fdo: M. Angel Relucio Patón	EL GERENTE Fdo: J. Alfonso Solórzano Martín
Fecha 17/05/2005	Escala 3000
Plano Nº 3	

413.500


414.000

414.500

415.000

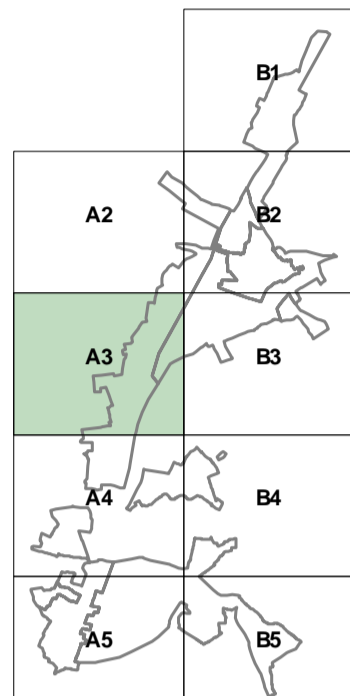
CARTOGRAFÍA CATASTRAL
Gerencia Territorial de CASTILLA-LA MANCHA - TOLEDO
Término Municipal de OLIAS DEL REY (123)

Proyección UTM
 HUSO 30
 Escala 1:3000



Fecha : 17 DE MAYO DE 2005


Situación hoja A3 Escala 1:80000

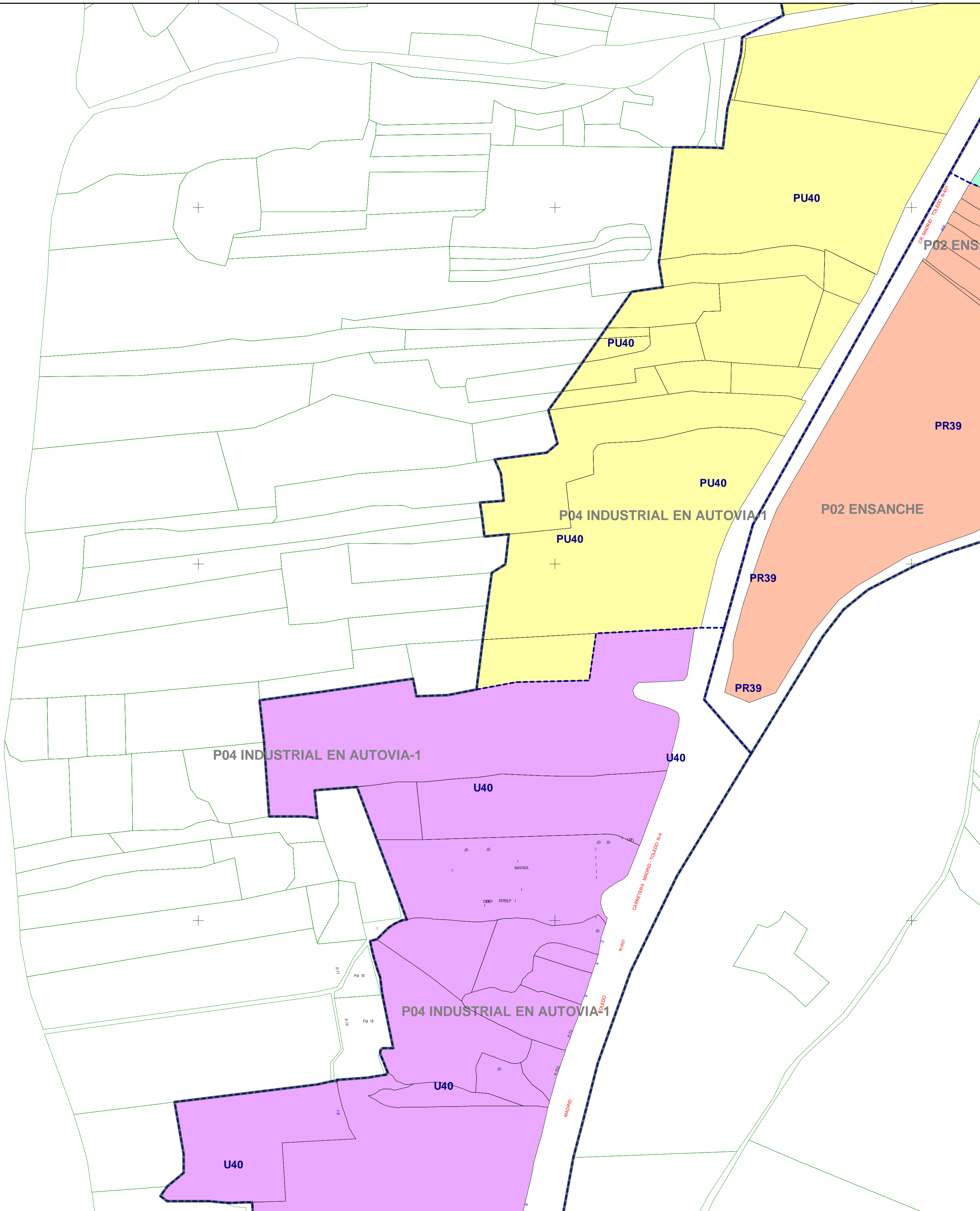


Simbolos Utilizados

RUSTICA		R30
		R32
		R34
		R35
		R36
		R37
		R38
		R39
		R40
		U04
		U06
		U08
		U09
		U40
		U41
		U42
		U43
		U44
		U54

P05	Poligono de valoración	
PARCELAS		
ZONVALOR2		
	Limite de poligono de valoración	
FR38		
U54	Zona de valor	
FR39		
FR41		
	Limite de zona de valor	
PL06		
PL08		
PL40		
PL41		
PL42		
PL45		

 MINISTERIO DE ECONOMÍA Y HACIENDA DELEGACIÓN DE ECONOMÍA Y HACIENDA GERENCIA DEL CATÁSTRO DE CASTILLA-LA MANCHA - TOLEDO	TERMINO MUNICIPAL DE OLIAS DEL REY	
	PONENCIA DE VALORES	
Título plano	POLIGONOS Y ZONAS DE VALOR	
Autores	EL JEFE DE AREA	EL GERENTE
Fdo:	M. Angel Relucio Patón	J. Alfonso Solórzano Martín
Fecha	17/05/2005	Escala 3000
		Plano Nº 4



413.500

414.000

414.500

415.000

4.422.000

+

+

+

+

4.422.000

4.421.500

+

+

+

+

4.421.500

4.421.000

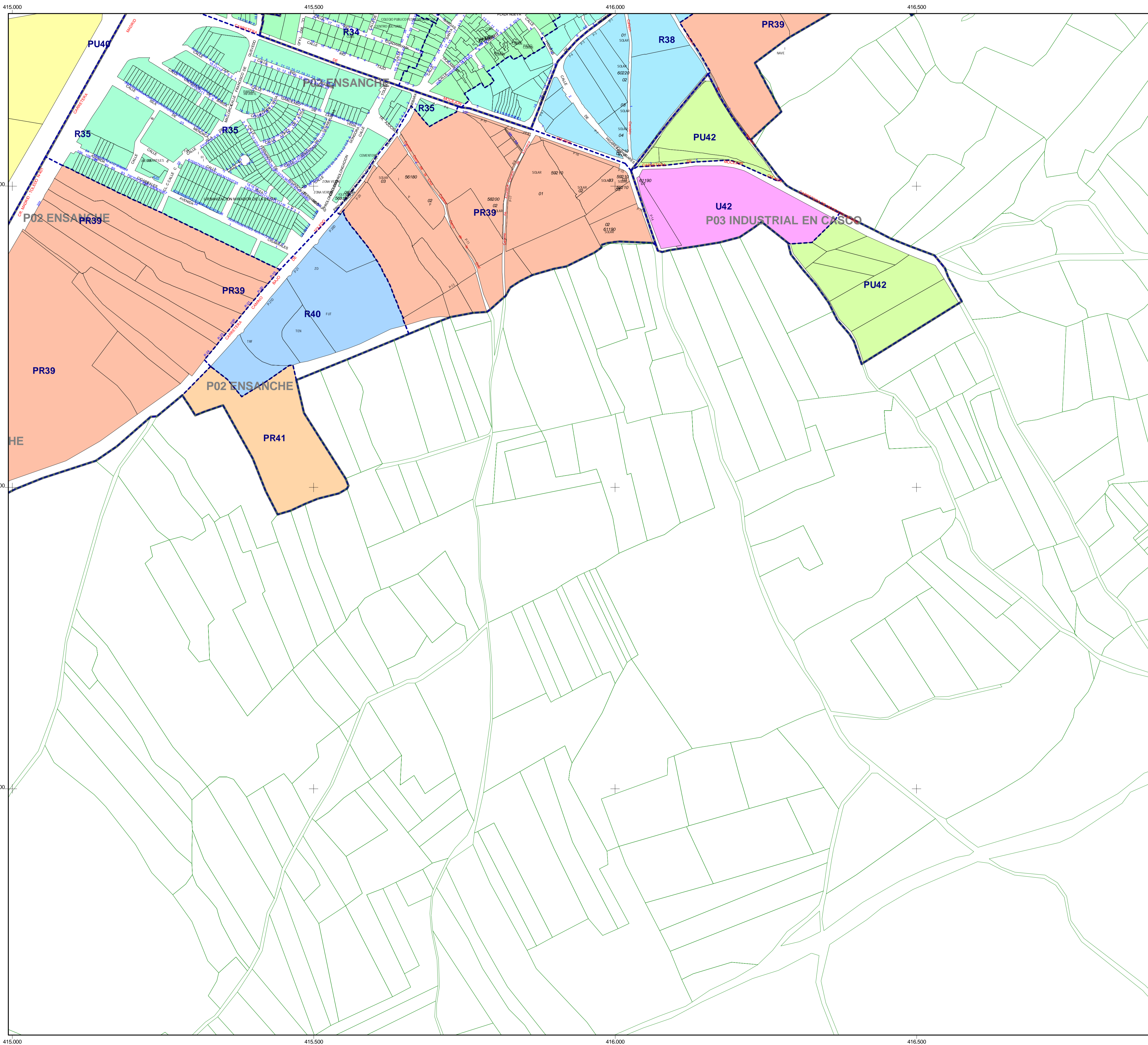
+

+

+

+

4.421.000

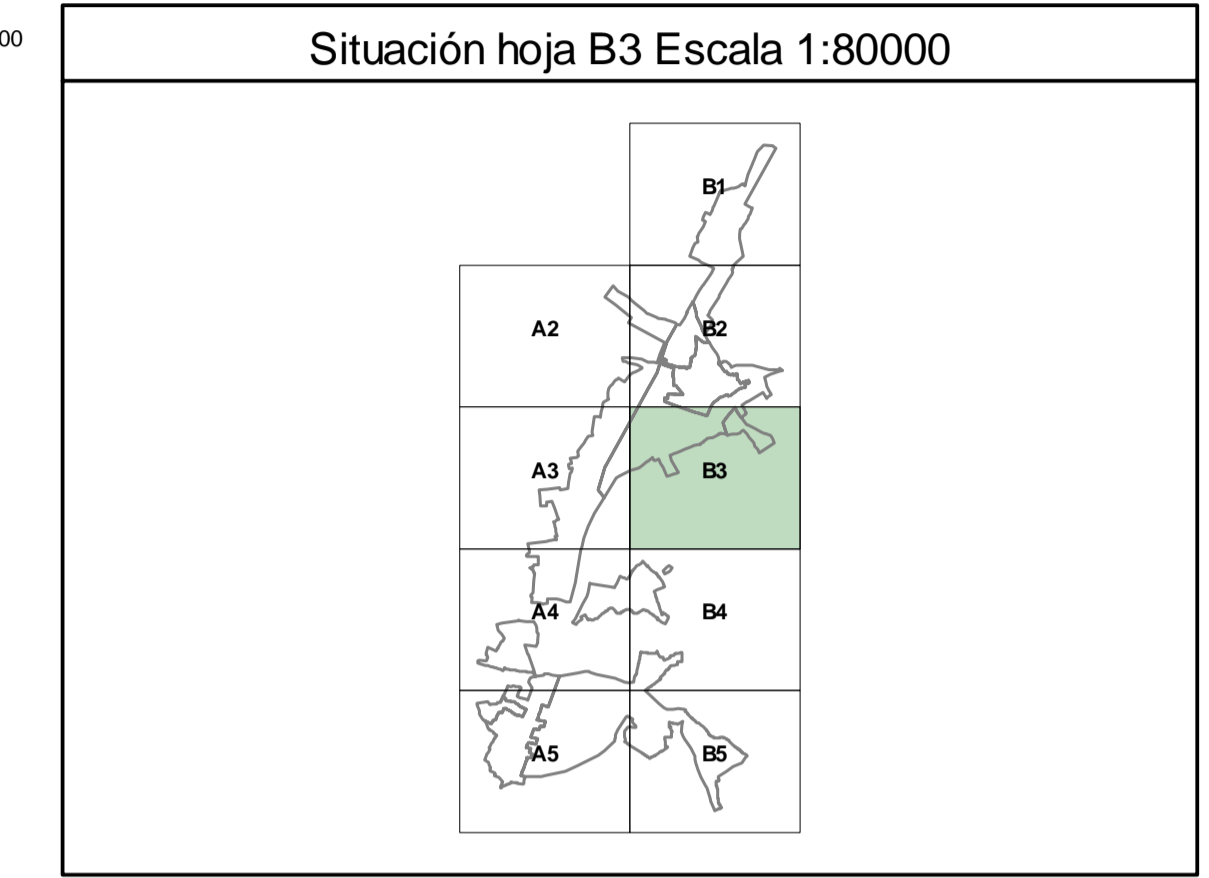


CARTOGRAFÍA CATASTRAL
 Gerencia Territorial de CASTILLA-LA MANCHA - TOLEDO
 Término Municipal de OLIAS DEL REY (123)

Proyección UTM
 HUSO 30
 Escala 1:3000

0 50 100 150 200 250 300 m

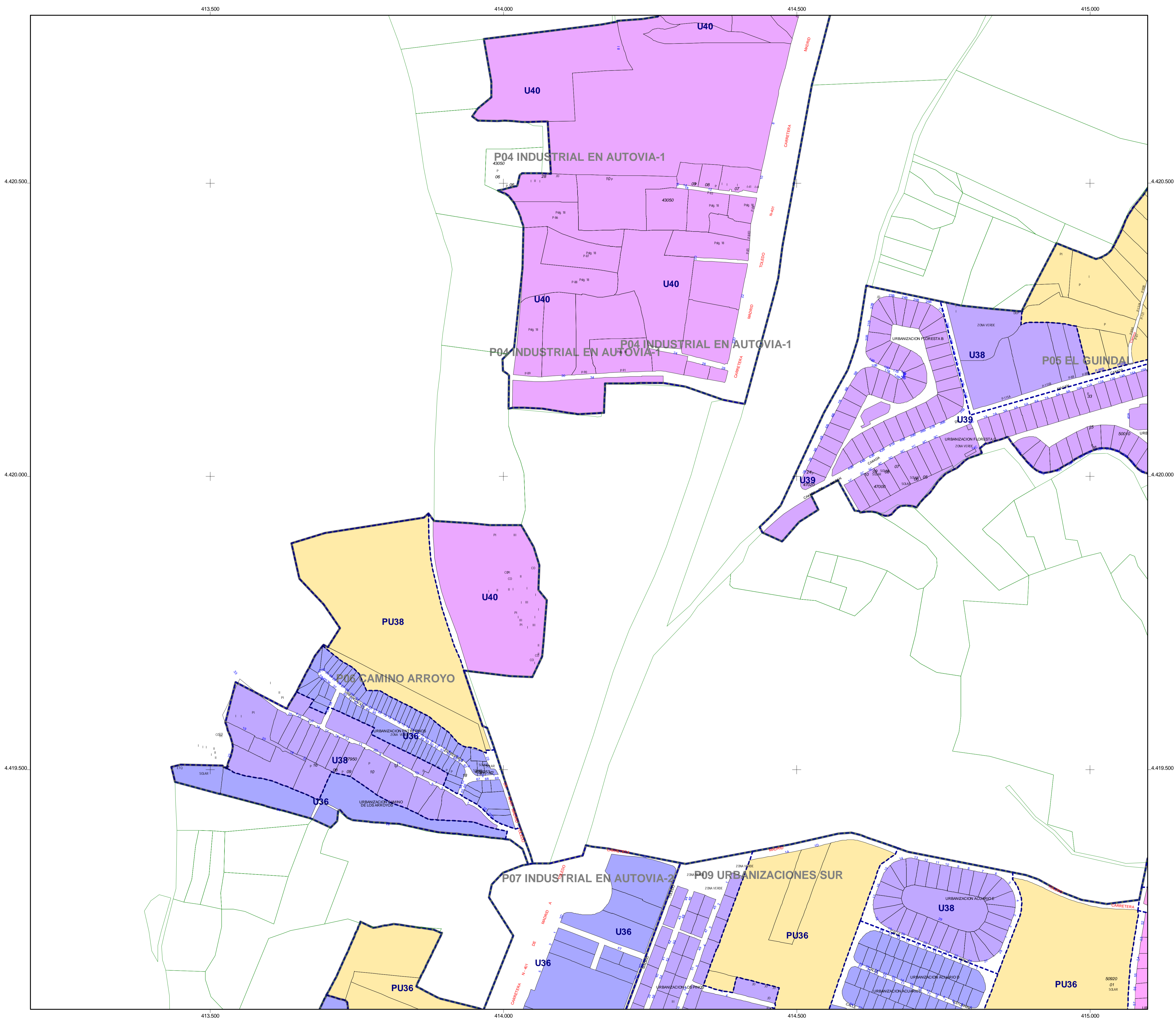
Fecha : 17 DE MAYO DE 2005



Simbolos Utilizados

RUSTICA		R30
P05		R32
Poligono de valoración		R34
PARCELAS		R35
		R36
ZONVALOR2		R37
Limite de poligono de valoración		R38
		R39
		R40
	FR38	U04
U54	Zona de valor	U06
	FR39	U08
	FR41	U09
	Limite de zona de valor	U40
	PL06	U41
	PL08	U42
	PL40	U43
	PL41	U44
	PL42	U54
	PL45	

 MINISTERIO DE ECONOMÍA Y HACIENDA DELEGACIÓN DE ECONOMÍA Y HACIENDA GERENCIA DEL CATÁSTRO DE CASTILLA-LA MANCHA - TOLEDO	TERMINO MUNICIPAL DE OLIAS DEL REY
Título proyecto PONENCIA DE VALORES	
Título plano POLIGONOS Y ZONAS DE VALOR	
Autores EL JEFE DE AREA EL GERENTE	
Fdo: M. Angel Relucio Patón	Fdo: J. Alfonso Solórzano Martín
Fecha 17/05/2005	Escala 3000 Plano Nº 5

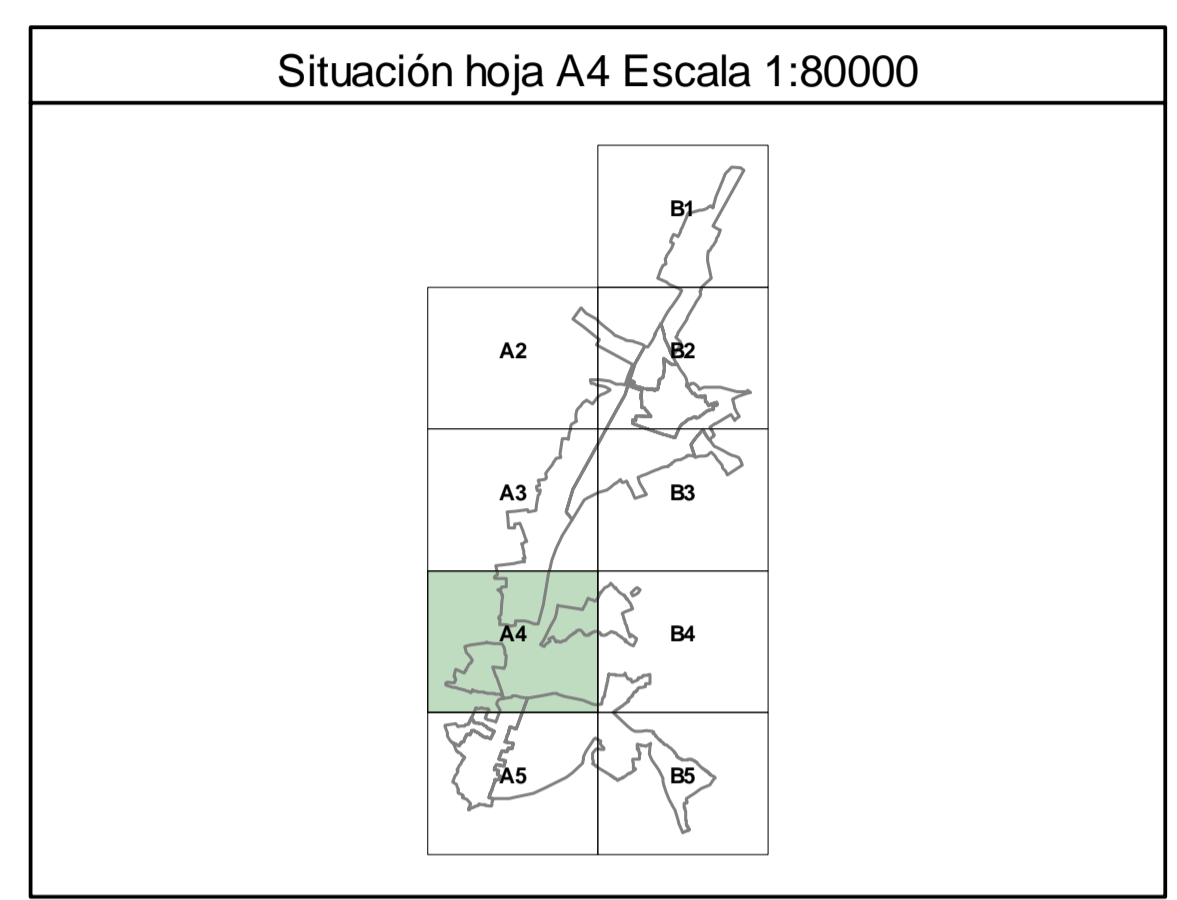


CARTOGRAFÍA CATASTRAL
Gerencia Territorial de CASTILLA-LA MANCHA - TOLEDO
Término Municipal de OLIAS DEL REY (123)

Proyección UTM
 HUSO 30
 Escala 1:3000

0 50 100 150 200 250 300 m

Fecha : 17 DE MAYO DE 2005



Simbolos Utilizados

RUSTICA		R30
		R32
		R34
		R35
		R36
		R37
		R38
		R39
		R40
		U04
		U06
		U08
		U09
		U40
		U41
		U42
		U43
		U44
		U54
P05	Poligono de valoración	
PARCELAS		
ZONVALOR2		
	Limite de poligono de valoración	
	FR38	
U54	Zona de valor	
	FR39	
	FR41	
	Limite de zona de valor	
	PL06	
	PL08	
	PL40	
	PL41	
	PL42	
	PL45	

TERMINO MUNICIPAL DE OLIAS DEL REY

MINISTERIO DE ECONOMIA Y HACIENDA
 DELEGACION DE ECONOMIA Y HACIENDA
 GERENCIA DEL CATASTRO DE CASTILLA-LA MANCHA - TOLEDO

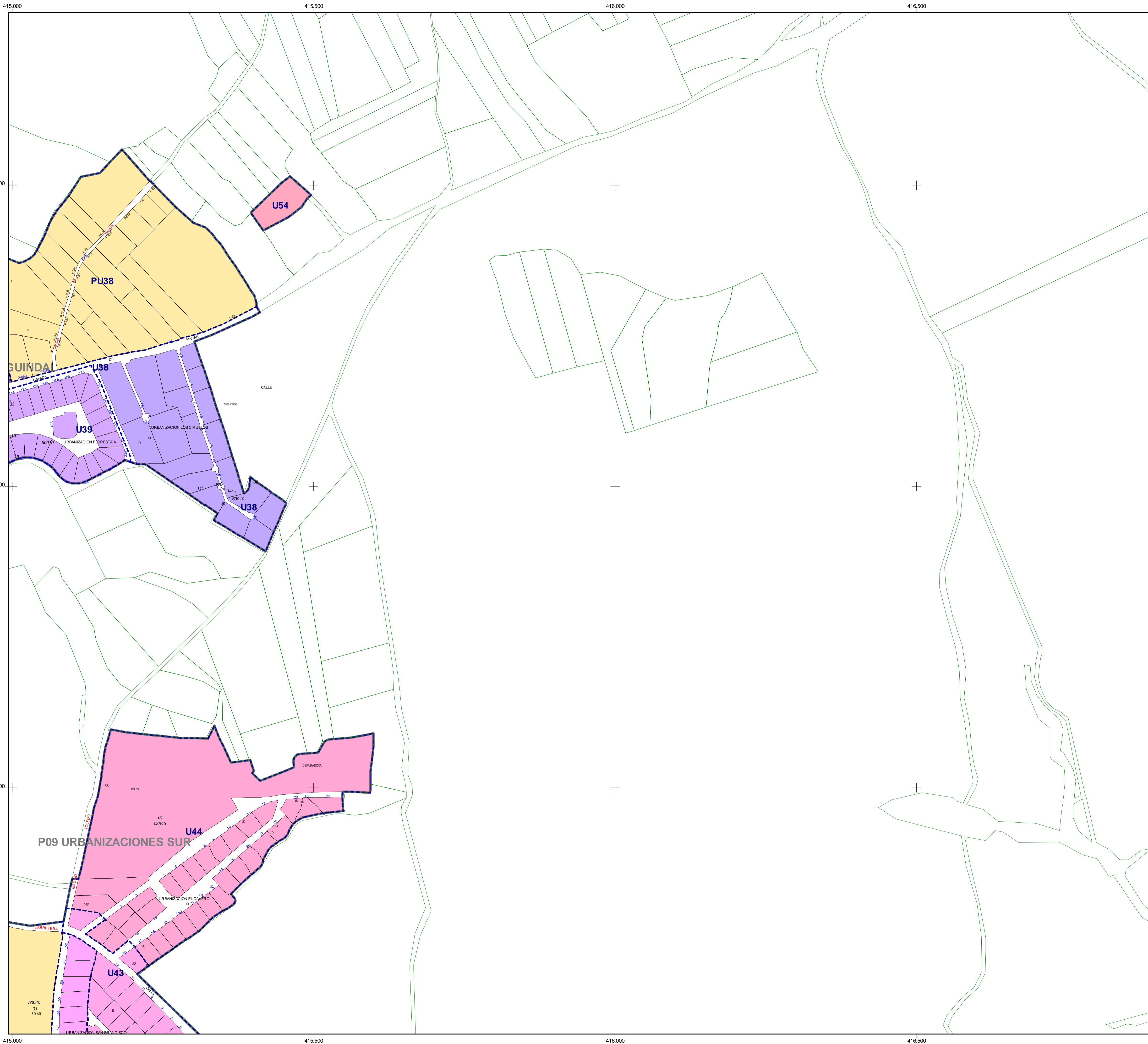
Título proyecto: **PONENCIA DE VALORES**

Título plano: **POLIGONOS Y ZONAS DE VALOR**

Autores: **EL JEFE DE AREA** **EL GERENTE**

Fdo: **M. Angel Relucio Patón** Fdo: **J. Alfonso Solórzano Martín**

Fecha: **17/05/2005** Escala: **3000** Plano Nº: **6**



CARTOGRAFÍA CATASTRAL
Gerencia Territorial de CASTILLA-LA MANCHA - TOLEDO
Término Municipal de OLIAS DEL REY (123)

Proyección UTM
HUSO 30
Escala 1:3000

Fecha : 17 DE MAYO DE 2005

Situación hoja B4 Escala 1:80000

Simbolos Utilizados

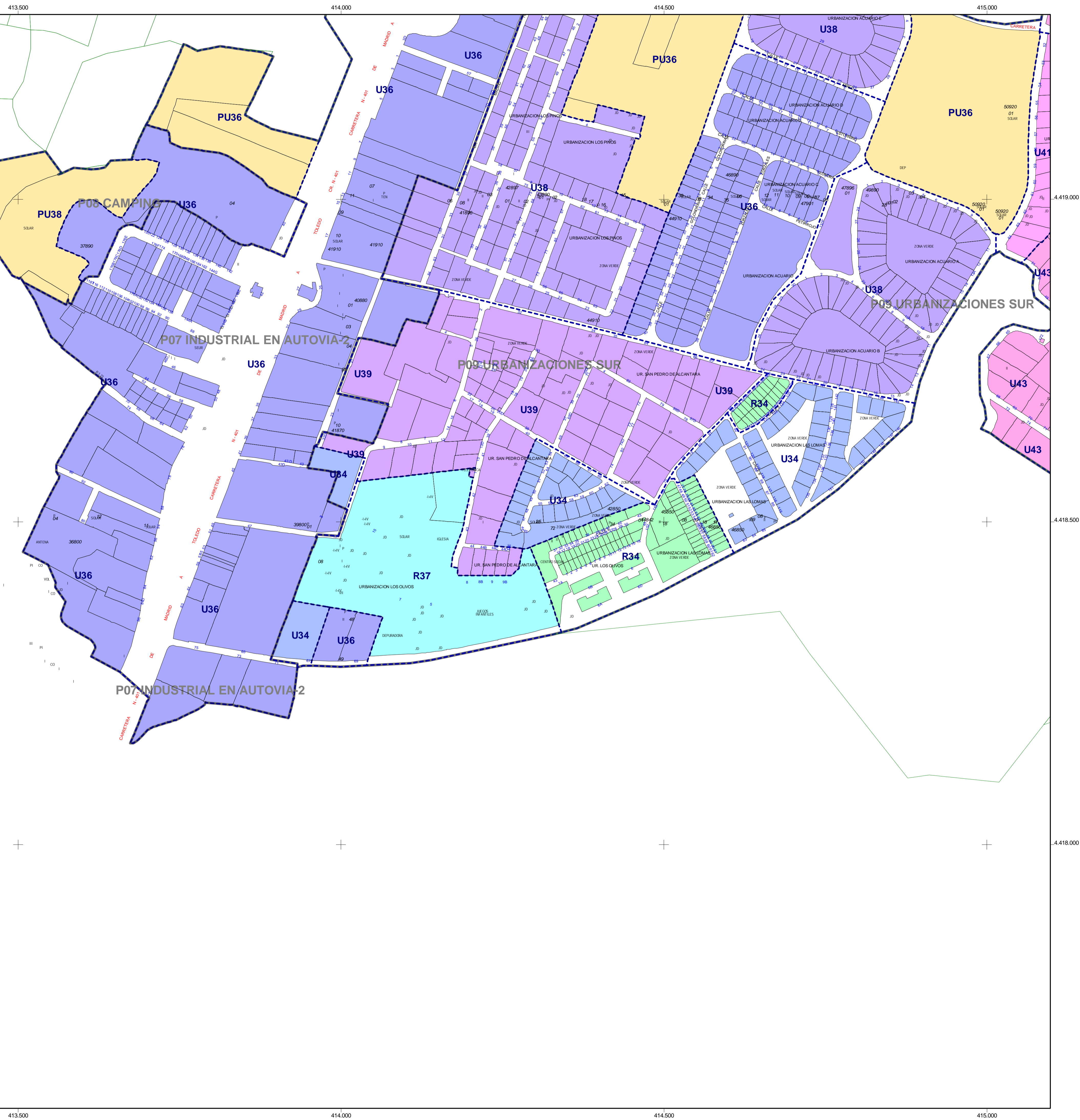
	R30
	R32
	R34
	R35
	R36
	R37
	R38
	R39
	R40
	U04
	U06
	U08
	U09
	U40
	U41
	U42
	U43
	U44
	U54

	FR38
	FR39
	FR41
	PL06
	PL08
	PL40
	PL41
	PL42
	PL45

	Limite de zona de valor
	Limite de poligono de valoracion

	P05	Poligono de valoracion
--	-----	------------------------

 MINISTERIO DE ECONOMÍA Y HACIENDA <small>DELEGACIÓN DE ECONOMÍA Y HACIENDA GERENCIA DEL CATÁSTRO DE CASTILLA-LA MANCHA - TOLEDO</small>	TERMINO MUNICIPAL DE OLIAS DEL REY	
Título proyecto PONENCIA DE VALORES		
Título plano POLIGONOS Y ZONAS DE VALOR		
EL JEFE DE AREA	EL GERENTE	
Fdo: M. Angel Relucio Patón	Fdo: J. Alfonso Solórzano Martín	
Fecha 17/05/2005	Escala 3000	Plano Nº 7

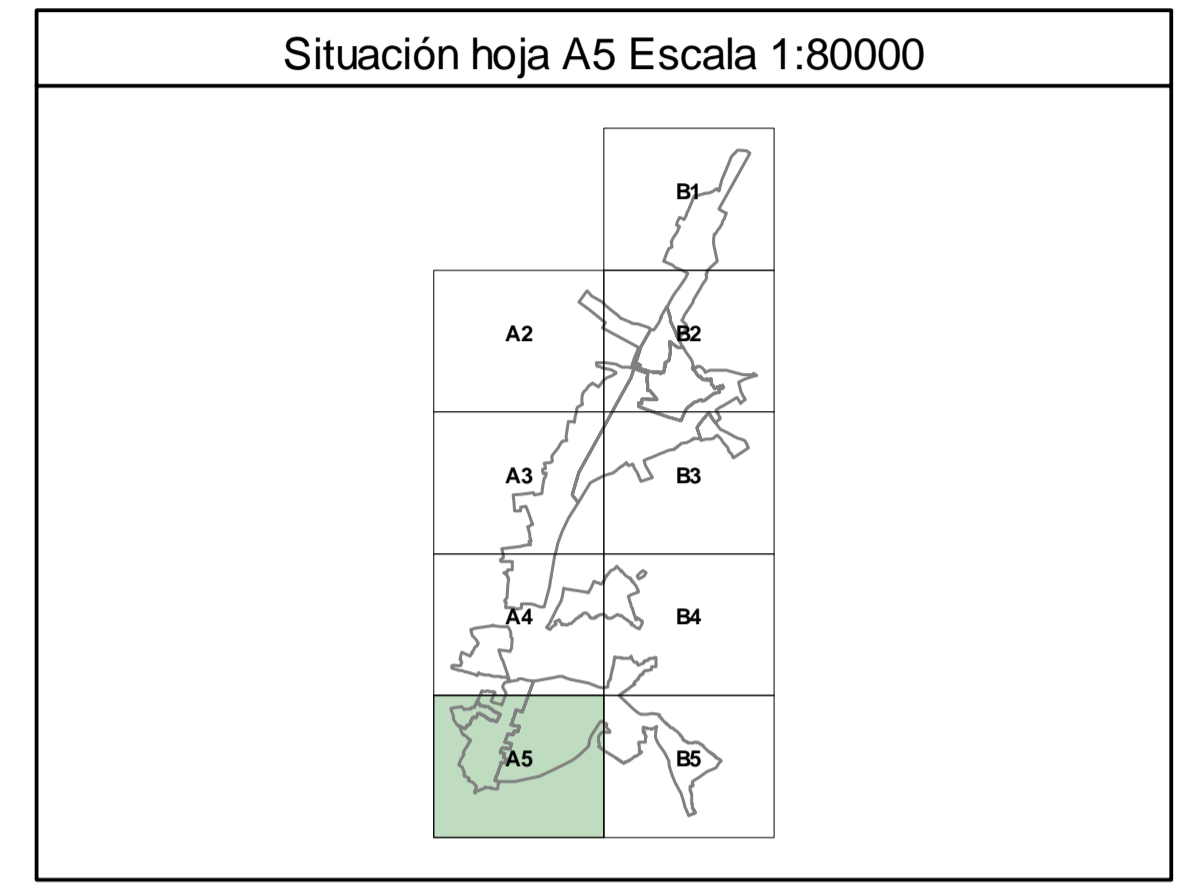


CARTOGRAFÍA CATASTRAL
Gerencia Territorial de CASTILLA-LA MANCHA - TOLEDO
Término Municipal de OLIAS DEL REY (123)

Proyección UTM
HUSO 30
Escala 1:3000

0 50 100 150 200 250 300 m

Fecha: 17 DE MAYO DE 2005



Símbolos Utilizados		
	R30	
	R32	
	R34	
	R35	
	R36	
	R37	
	R38	
	R39	
	R40	
	U04	
	U06	
	U08	
	U09	
	U40	
	U41	
	U42	
	U43	
	U44	
	U54	
	Polígono de valoración	
	Limite de polígono de valoración	
	Limites de zona de valor	

TERMINO MUNICIPAL DE OLIAS DEL REY

MINISTERIO DE ECONOMÍA Y HACIENDA
DELEGACIÓN DE ECONOMÍA Y HACIENDA
GERENCIA DEL CATÁSTRO DE CASTILLA-LA MANCHA - TOLEDO

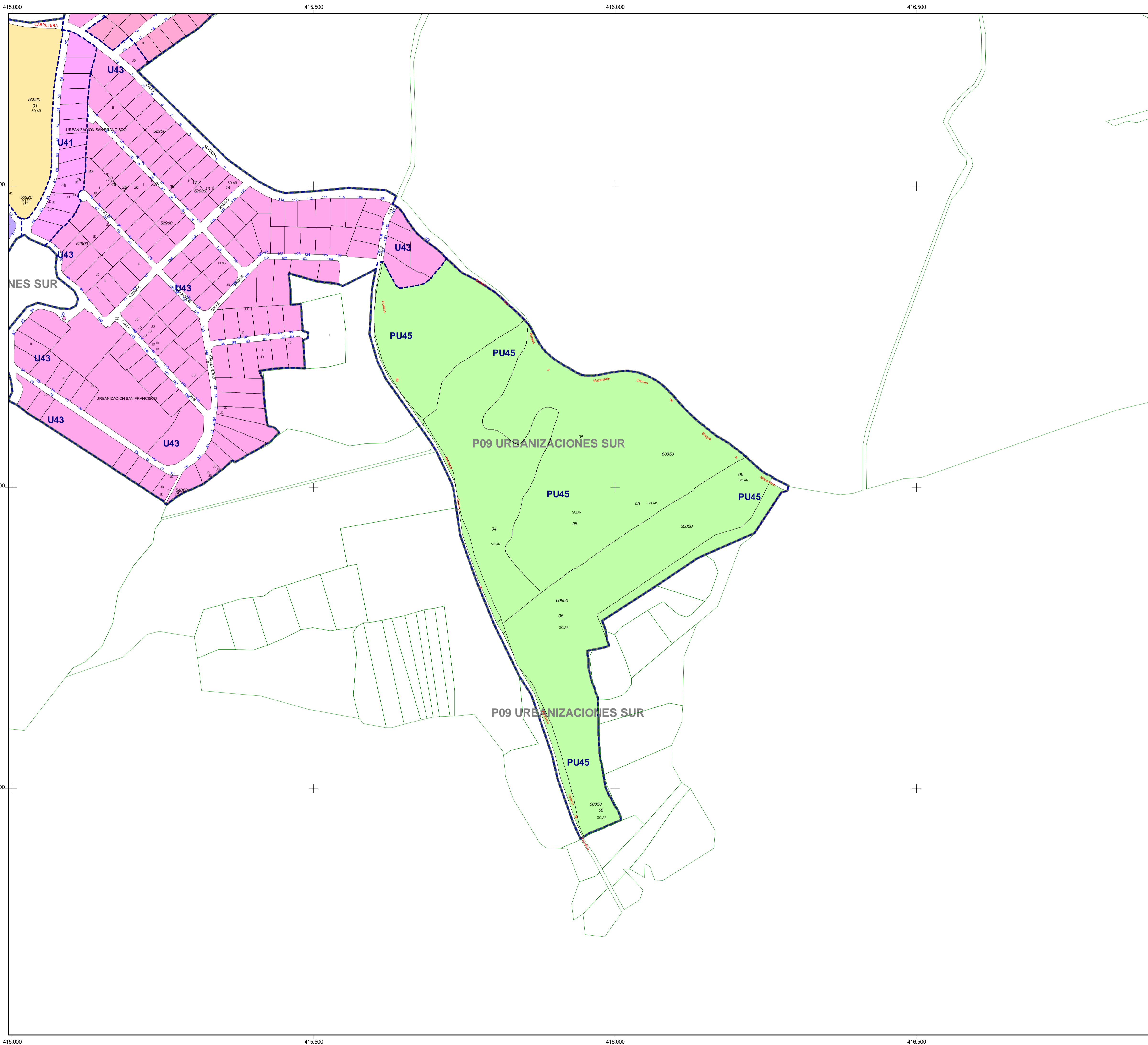
Título proyecto: **PONENCIA DE VALORES**

Título plano: **POLIGONOS Y ZONAS DE VALOR**

Autores: **EL JEFE DE AREA** y **EL GERENTE**

Fdo: **M. Angel Relucio Patón** Fdo: **J. Alfonso Solórzano Martín**

Fecha: **17/05/2005** Escala: **3000** Plano N°: **8**

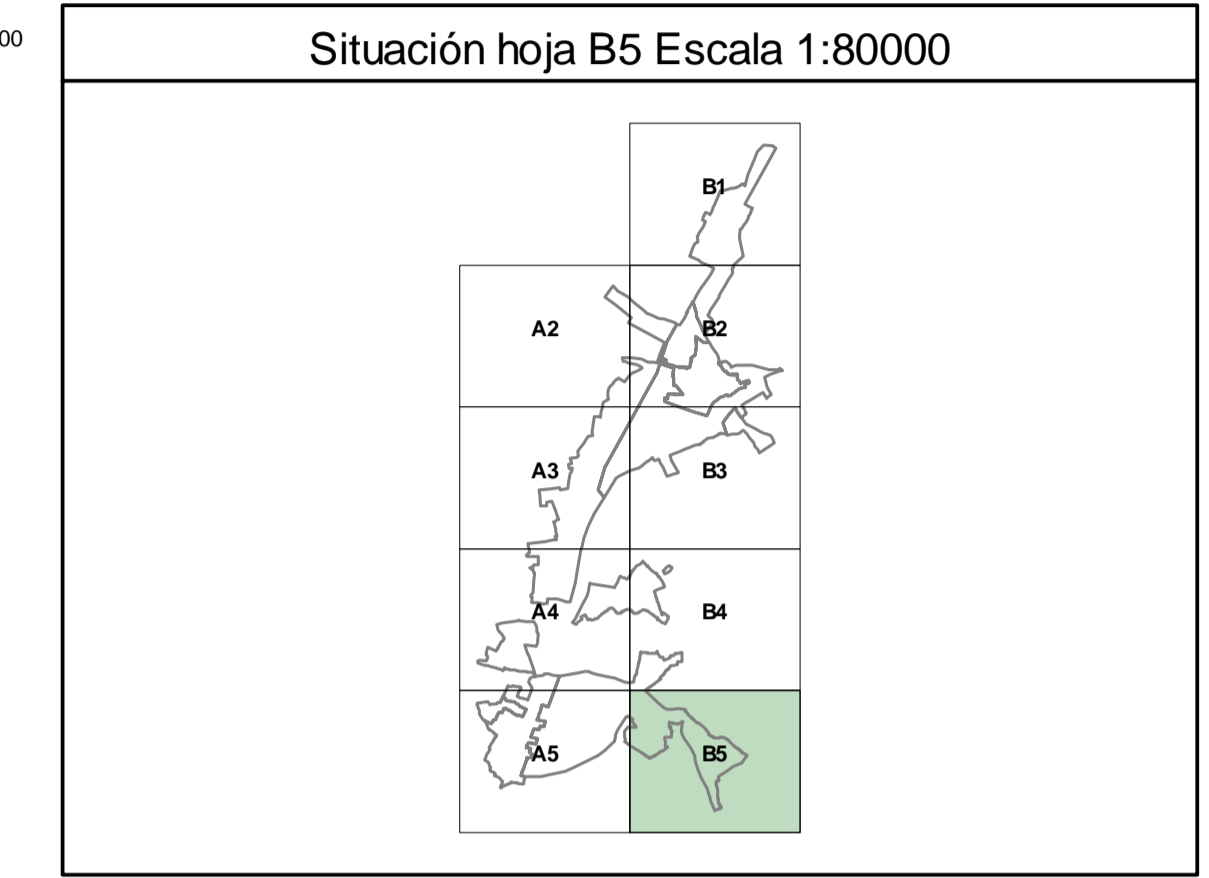


CARTOGRAFÍA CATASTRAL
 Gerencia Territorial de CASTILLA-LA MANCHA - TOLEDO
 Término Municipal de OLIAS DEL REY (123)

Proyección UTM
 HUSO 30
 Escala 1:3000

0 50 100 150 200 250 300 m

Fecha : 17 DE MAYO DE 2005



Simbolos Utilizados

RUSTICA		R30
		R32
		R34
		R35
		R36
		R37
		R38
		R39
		R40
		U04
		U06
		U08
		U09
		U40
		U41
		U42
		U43
		U44
		U54
P05	Polígono de valoración	
PARCELAS		
ZON/VALOR2		
	Limite de polígono de valoración	
	FR38	
U54	Zona de valor	
	FR39	
	FR41	
	Limite de zona de valor	
	PL06	
	PL08	
	PL40	
	PL41	
	PL42	
	PL45	

TERMINO MUNICIPAL DE OLIAS DEL REY

Título proyecto: **PONENCIA DE VALORES**

Título plano: **POLIGONOS Y ZONAS DE VALOR**

Autores: **EL JEFE DE AREA** **EL GERENTE**

Fdo: **M. Angel Relucio Patón** Fdo: **J. Alfonso Solórzano Martín**

Fecha: 17/05/2005	Escala: 3000	Plano Nº: 9
--------------------------	---------------------	--------------------